

INFORME DE MONITOREO DE MEDIOS*

Fecha: 08/06/2024

Semanan°23

Coordinación de Vigilancia Epidemiológica

*Vigilancia basada en eventos de interés epidemiológico mediante el monitoreo de medios abiertos de comunicación locales y nacionales.

Reporte de eventos:

Amenaza	Tema	Medio	Fecha	Resumen	Liga	Prioridad	Verificación
Biológica	Intoxicación de estudiantes	Línea caliente	7 de junio de 2024	Por lo menos 26 estudiantes de la Escuela Secundaria Benemérito de las Américas fueron trasladados al hospital General Rodolfo Becerril de Tetecala al manifestarse enfermos con síntomas de intoxicación al poco tiempo de haber ingresado. En total fueron 26 alumnos que consumieron dulces "pastilla" que compraron a una mujer en el exterior de la escuela	https://www.lineacaliente-noticias.com.mx/blog/local-7/26-estudiantes-fueron-intoxicados-3544	Medio	En estudio
Biológica	Crisis de sequía en Cuautla	Línea caliente	7 de junio de 2024	Campesinos, ya no es redituable seguir trabajando la tierra, por lo que han determinado ya no realizar siembras y están empezando a fraccionar sus parcelas.	https://www.lineacaliente-noticias.com.mx/blog/local-6/en-cuautla-el-campo-vive-crisis-de-sequia-3543	Bajo	Ratificado
Biológica	Incendio forestal liquidado	Línea caliente	7 de junio de 2024	Jueves 06 de junio, se logró la liquidación del incendio forestal	https://www.lineacaliente-noticias.com.mx/blog/local-7/quedo-liquidado-el-incendio-forestal-de-la-carpa-en-lomas-tetela-3538	Bajo	Ratificado
Biológica	Bodega de desechos	Diario 24 horas	8 de junio de 2024	Al rededor de las 13:00 hrs del sábado 8 de junio, se registró un incendio en inmediaciones de una bodega de desechos ubicada en Boulevard Cuauhnáhuac, colonia José López Portillo en Jiutepec, Morelos.	https://www.msn.com/es-mx/channel/source/Diario%2024%20Horas/sr-vid-x0tfs9tpqrj357ah05ett0vsqghkw233ec4t079bpxpavsig%20h0ya?ocid=BingNewsSearch&cvid=187ea396f2a74cdfbe9b7c5adc764098&ei=19	Bajo	Ratificado



<http://ssm.gob.mx>



Servicios de Salud Morelos



@MorelosSalud

Callejón Borda N°3 Col. Centro C.P. 62000
Teléfono (777) 312 62 31 / 314 33 36 ext. 222

**Calle Gómez Azcárate No. 205, Col. Lomas de la Selva
C.P. 62270, Cuernavaca, Morelos. Tel.: 777 102 25 56**

INFORME DE RIESGOS METEOROLOGICOS

Fecha: 08/06/2024

Semananº 23

Coordinación de Vigilancia Epidemiológica

Fuente: Servicio Meteorológico Nacional de México, CONAGUA. <https://proteccioncivil.morelos.gob.mx/>

LLUVIAS PUNTUALES FUERTES EN ZONAS DEL NORESTE Y SURESTE DE MÉXICO, CON PÓSIBLE FORMACIÓN DE TORBELLINOS Y/O TORNADOS EN COAHUILA, NUEVO LEÓN Y TAMAULIPAS

Para hoy, una **circulación anticiclónica en niveles medios de la atmósfera** mantendrá la **tercera onda de calor de la temporada** sobre gran parte de la República Mexicana, pronosticándose temperaturas máximas que podrían superar los 45 °C en once entidades del país. Asimismo, una **línea seca** prevalecerá sobre el norte y noreste de México, interaccionará con un **canal de baja presión** sobre la Mesa del Norte e **inestabilidad en niveles altos de la atmósfera**, ocasionarán lluvias e intervalos de chubascos en San Luis Potosí, además de lluvias puntuales fuertes con rachas de viento de 60 a 80 km/h y posible formación de torbellinos o tornados en zonas de Coahuila, Nuevo León y Tamaulipas. Dichas lluvias estarán acompañadas de descargas eléctricas y posible caída de granizo. Por otra parte, **canales de baja presión** sobre el interior del territorio mexicano, aunados a **inestabilidad en niveles altos de la atmósfera** y a la entrada de humedad de ambos océanos, originarán lluvias puntuales fuertes en Chiapas e intervalo de chubascos en entidades del occidente, centro, sur y sureste mexicano. Además, un **canal de baja presión** sobre la Península de Yucatán y la aproximación de **onda tropical (No. 2)**, originarán el incremento en la probabilidad de lluvias en esta región. Finalmente, la **onda tropical No. 1** se desplazará sobre el sur y occidente del país, seguirá asociada con una **zona de baja presión con probabilidad para desarrollo ciclónico** y reforzarán la probabilidad de lluvias en esas regiones.

Viento con rachas de 40 a 60 km/h, con posibles tolvánas: Estado de México, Ciudad de México, Morelos.

Intervalo de chubascos (5 a 25 mm):

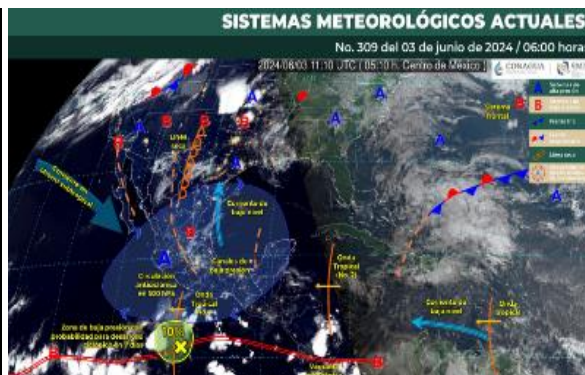
Estado de México, Ciudad de México y **Morelos**

Temperaturas máximas 45-45 °C:

Puebla (norte y suroeste), **Morelos**, Chiapas y Quintana Roo.

Pronóstico en región Mesa Central:

Cielo medio nublado a nublado en el transcurso del día con lluvias aisladas y posibles descargas eléctricas en Guanajuato, Querétaro, Hidalgo, Puebla y **Morelos**; sin lluvia en Tlaxcala. Ambiente fresco a templado por la mañana. Durante la tarde, ambiente cálido a caluroso en la región. Viento de dirección variable de 15 a 30 km/h con rachas de 50 a 70 km/h con posible formación de torbellinos en Guanajuato, y rachas de 40 a 60 km/h en el resto de la región, todas con posibles tolvánas.



Recomendaciones de Protección Civil

TEMPERATURAS ALTAS:

- Extremar precaución ante temperaturas altas, dar especial atención a **personas enfermas y de la tercera edad, niños e indigentes**.
- Mantenerse fresco e hidratado, tomar **abundantes líquidos**.
- No exponerse por **tiempos prolongados a los rayos solares** para evitar insolación y golpes de calor.
- Utilizar **ropa y calzado ligero para esta temporada**, de preferencia en colores claros, para evitar que aumente la temperatura corporal e incluso se presente un "golpe de calor".
- Mantener informada a la población.**

Nivel de riesgo alto

Existe riesgo meteorológico para la población en general, en especial población de alta vulnerabilidad, pudiendo generar deshidratación, golpes de calor, insolación o quemaduras por efectos de radiación solar.



<http://ssm.gob.mx>



Servicios de Salud Morelos



@MorelosSalud

Callejón Borda N°3 Col. Centro C.P. 62000
Teléfono (777) 312 62 31 / 314 33 36 ext. 222

**Calle Gómez Azcárate No. 205, Col. Lomas de la Selva
C.P. 62270, Cuernavaca, Morelos. Tel.: 777 102 25 56**

INFORME DE MONITOREO VOLCÁNICO Y SISMOLÓGICO


Fecha: 08/06/2024

Semana N°23

Coordinación de Vigilancia Epidemiológica

Fuente: Servicio Sismológico Nacional, UNAM. / Centro nacional de Prevención de Desastres (CENAPRED)-SEGOB, SENEAM-SCT y NOAA.

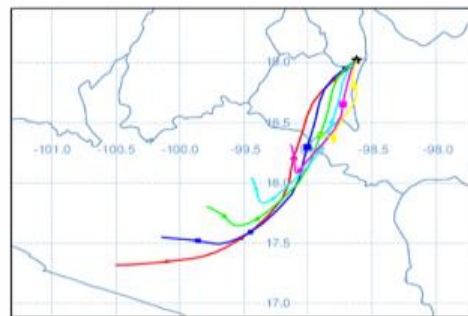
En las últimas 24 horas, mediante los sistemas de **monitoreo del volcán Popocatepetl**, se detectaron **19 exhalaciones**, acompañadas de vapor de agua, gases volcánicos y ligeras cantidades de ceniza. Adicionalmente se identificaron **15 minutos de tremor** de alta frecuencia y muy baja amplitud **y un sismo volcanotectónico** registrado ayer a las 18:21 h.


NIVEL DE ALERTA		AMARILLO-FASE 2	RECOMENDACIONES PARA LA FASE AMARILLO FASE 2
	<p>El volcán presenta incremento en su actividad, con explosiones esporádicas:</p> <ul style="list-style-type: none">● Pluma continúa de vapor de agua y gas.● Caída de ceniza leves a moderadas en poblaciones cercanas.● Lanzamiento de fragmentos incandescentes y posibilidad de flujos piroclásticos de corto alcance asociado a las explosiones.● Crecimiento y destrucción de domos de lava.● Flujos de lodo o escombros de corto alcance.	<ol style="list-style-type: none">1. Continuar con el radio de seguridad de 12 km, por lo que la permanencia en esa área no está permitida.2. Controlar el tránsito entre Santiago Xalitintla y San Pedro Nexapa, vía Paso de Cortés.3. A las autoridades de Protección Civil, mantener sus procedimientos preventivos, de acuerdo con sus planes operativos.4. A la población se le recomienda eleva la atención a los avisos de las autoridades de su localidad y se exhorta a no acercarse al volcán, y mucho menos al cráter.5.Mantenerse fuera de cañadas ante posibles flujos de lodo, principalmente en temporada de lluvias.	

PRONOSTICO DE CAIDA DE CENIZA

En caso de una exhalación de ceniza volcánica, el pronóstico de trayectoria hacia el suroeste y sur-suroeste (simulando exhalación cada hora en las próximas 6 horas), a su paso por la zona oeste y suroeste del estado de Puebla; **zona noreste, este y sureste del estado de Morelos** y zona noreste y centro del estado de Guerrero, para las **primeras 12 horas de pronóstico** (de las 10:00 a las 22:00 hora local). Posteriormente, para las **últimas 12 horas de pronóstico** (de las 22:00 a las 10:00 hora local del día siguiente), las trayectorias continuarían sobre la zona centro y suroeste del estado de Guerrero.

SIN PRONOSTICO DE CAIDA DE CENIZA PARA EL ESTADO



SISMOS	<p>Se registró un sismo de magnitud de 3.7 grados Richter, con una profundidad de 16.8 km a las 4:58:58 hrs con localización del epicentro a 16 km al suroeste de S. Pedro Pochutla, Oaxaca.</p> <p>NO PERCIBIDO EN EL ESTADO DE MORELOS.</p>		
	REPORTE DE DAÑOS A LA POBLACION		
	PROTECCIÓN CIVIL	Sin reporte de daños a la población ni a la infraestructura en salud.	



<http://ssm.gob.mx>



Servicios de Salud Morelos



@MorelosSalud

Callejón Borda N°3 Col. Centro C.P. 62000
Teléfono (777) 312 62 31 / 314 33 36 ext. 222

Calle Gómez Azcárate No. 205, Col. Lomas de la Selva
C.P. 62270, Cuernavaca, Morelos. Tel.: 777 102 25 56

INFORME DE MONITOREO DE TEMPERATURAS Y CALIDAD DEL AIRE

Fecha:08/06/2024

Semana N°23

Coordinación de Vigilancia Epidemiológica

Fuente: Comisión Estatal de Agua (CEAGUA)



PRONOSTICO DE TEMPERATURAS POR MUNICIPIO

Municipio	Min.	Max.	Municipio	Min.	Max.
Amacuzac	18°	41°	Tepalcingo	21°	39°
Cuautla	20°	37°	Ayala	22°	40°
Jiutepec	21°	38°	Huitzilac	11°	26°
Temixco	20°	40°	Tepoztlán	20°	37°
Tlaltizapan	22°	41°	Zacualpan	17°	32°
Axochiapan	22°	40°	Tlalquitenango	22°	42°
Cuernavaca	20°	38°	Puente de Ixtla	21°	41°
Jojutla	21°	41°			

TEMPERATURAS MÁXIMAS Y MÍNIMAS, ULTIMAS 24 HRS

Ubicación	Mínima (°C)	Máxima (°C)
Huitzilac	11° - 26°	21° - 41°
Tetela del Volcán	14° - 28°	22° - 40°
Totolapan	15° - 32°	23° - 40°
Ocuituco	17° - 31°	23° - 40°
Tlaquiltenango	22° - 42°	23° - 40°

CALIDAD DEL AIRE

ÍNDICE AIRE Y SALUD	NIVEL DE RIESGO ASOCIADO	RECOMENDACIONES	
		GRUPOS SENSIBLES	PARA TODA LA POBLACIÓN
<div>Estación de Monitoreo Cuernavaca Centro, Morelos</div> <div><div>85</div><div>Moderado</div><div>Updated on Saturday 17:00 temperature: 27°C</div></div> <div><div>current past 2 days</div><div><div>PM2.5 AQI</div><div>PM10 AQI</div></div><div><div>85</div><div>58</div></div><div><div>12</div><div>18</div><div>viernes</div><div>6</div><div>12</div><div>18</div><div>sábado</div><div>6</div></div><div><div>min max</div><div>46 153</div><div>34 80</div></div></div>	<div>Moderado</div> <div>Las personas sensibles pueden experimentar síntomas respiratorios (asmáticos), posible agravamiento de enfermedad pulmonar y cardiaca en personas con enfermedad cardiopulmonar y adultos mayores.</div>	<div>Considera reducir las actividades físicas vigorosas al aire libre.</div>	<div>Disfruta las actividades al aire libre.</div>



<http://ssm.gob.mx>



Servicios de Salud Morelos



@MorelosSalud

Callejón Borda N°3 Col. Centro C.P. 62000
Teléfono (777) 312 62 31 / 314 33 36 ext. 222

**Calle Gómez Azcárate No. 205, Col. Lomas de la Selva
C.P. 62270, Cuernavaca, Morelos. Tel.: 777 102 25 56**

INFORME DE MONITOREO EPIDEMIOLÓGICO

Fecha: 08/06/2024

Semananº 23

Coordinación de Vigilancia Epidemiológica

Fuente: Jurisdicciones Sanitarias del estado de Morelos.

JURISDICCION SANITARIA I:

- ☞ AL MOMENTO DE ESTE REPORTE Y COMO PARTE DEL SEGUIMIENTO A LOS CASOS DE IMPORTANCIA EPIDEMIOLOGICA **LA UIES ESTATAL NO HA RECIBIDO INFORME DE EVENTOS EXTRAORDINARIOS DE NOTIFICACION INMEDIATA** POR PARTE DE LA JURISDICCION SANITARIA DE:
- **TEMPERATURAS NATURALES EXTREMAS**

JURISDICCION SANITARIA II:

- ☞ AL MOMENTO DE ESTE REPORTE Y COMO PARTE DEL SEGUIMIENTO A LOS CASOS DE IMPORTANCIA EPIDEMIOLOGICA **LA UIES ESTATAL NO HA RECIBIDO INFORME DE EVENTOS EXTRAORDINARIOS DE NOTIFICACION INMEDIATA** POR PARTE DE LA JURISDICCION SANITARIA DE:
- **TEMPERATURAS NATURALES EXTREMAS**

JURISDICCION SANITARIA III:

- ☞ AL MOMENTO DE ESTE REPORTE Y COMO PARTE DEL SEGUIMIENTO A LOS CASOS DE IMPORTANCIA EPIDEMIOLOGICA **LA UIES ESTATAL NO HA RECIBIDO INFORME DE EVENTOS EXTRAORDINARIOS DE NOTIFICACION INMEDIATA** POR PARTE DE LA JURISDICCION SANITARIA DE:
- **TEMPERATURAS NATURALES EXTREMAS**



<http://ssm.gob.mx>



Servicios de Salud Morelos



@MorelosSalud

Callejón Borda N°3 Col. Centro C.P. 62000
Teléfono (777) 312 62 31 / 314 33 36 ext. 222

**Calle Gómez Azcárate No. 205, Col. Lomas de la Selva
C.P. 62270, Cuernavaca, Morelos. Tel.: 777 102 25 56**